



- ▶ 展銷會訊
- ▶ 投資法規
- ▶ 兩岸房市
- ▶ 教育藝文
- ▶ 出門看天
- ▶ 走遍台灣
- ▶ 逍遙神州
- ▶ 中央論壇
- ▶ 藍海家族
- ▶ 央網秘笈
- ▶ 期刊精選
- ▶ 關於我們

加入會員
帳號:
密碼:
登錄 加入會員

Pinkoi




NT\$ 210

筆袋(寬底)

立即購買

即時新聞: 我們如何接受? (10:13) · 選戰/巫穎翰: 第三勢力終究要回歸藍綠 (10:11) · 亞投行/李賀: 申請創始會員未果
您的位置: 首頁 ->> 教育藝文 【大 中 小】【友善列印】



大甲媽祖繞境逢甲大學團隊連10年線上跟轎服務

http://www.cdnews.com.tw 2015-04-13 14:47:26



打開APP掌握大甲媽祖變轎位置圖/逢甲大學提供

大甲鎮瀾宮「天上聖母歲次乙未年遶境進香活動」將於國曆4月17日晚上11時展開，為期9天8夜。

逢甲大學表示，該校團隊連續10年公益贊助，建置「天上聖母遶境進香衛星定位服務網」，提供媽祖變轎即時資訊及鎮瀾宮現場Live直播服務，去年短短9天活動期間即有數十萬人上網及使用APP追蹤觀看。今年因應廣大信徒需求，提升雲端服務效能及網路頻寬速度，要讓世界各地更多信徒能透過雲端跟著大甲媽祖完成遶境進香活動。

逢甲大學地理資訊系統研究中心周天穎主任表示，去年在活動現場服務的同仁，發現很多阿公阿嬤人手一支智慧型手機，使用逢甲團隊提供的大甲媽祖APP，不只在手機上可查到媽祖變轎的即時位置、超商、速食店、加油站、宅急便、洗澡車、用餐點、盥洗站、在地氣象等資訊。

沿路不管是買名產寄回家、肚子餓或想上洗手間，隨時都能在APP上查。也有阿公阿嬤沿途跟著神轎玩自拍，神轎上裝設了四支攝影機，阿公阿嬤一邊跟轎、一邊打開APP，只要看到自己的影像出現在APP上，就相當興奮。而沿途的信眾為了「鑽轎底」求平安，也利用網站或APP掌握大甲媽祖變轎位置，待大甲媽祖變轎快到附近時再行前往，掌握即時資訊。

今年度逢甲大學透過異業結盟，組成跨領域服務團隊，由「逢甲大學GIS中心」與「天眼衛星科技」共同提供即時衛星定位服務網頁及APP；國內最大電信公司「中華電信」提供雲端、行動通訊、頻寬；「新光保全」全程支援保全等級隨轎服務，維持變轎保安及設備正常運作；預期將提供最即時、快速、穩定的服務，讓更多信徒民眾參與大甲媽祖遶境進香活動。

天上聖母遶境進香即時衛星定位服務網: <http://mazu.skyeyes.tw/>

「分享送平安符」活動網站: <http://www.gis.tw/2015mazu/>

逢甲大學GIS中心，為逢甲大學重點發展的研究中心，近年來於運輸管理、災害監控及無人遙控飛機的專案領域受到產官學界多方肯定，每年大甲媽祖遶境進香即時衛星定位服務網，逢甲大學也將專案應用導入課程，推出特色課程「地理資訊系統應用學程」，課程除GIS的理論外，多著重於實務應用案例教學，提供學生更專業化的地理資訊課程。(陳惠玲報導)